



Rysunek. Główne rejony działań GEOKART-u. Źródło: <http://geokart.pl/>

# africa

WORLD MAP

1:2 500 000

UNION OF SURVEYING AND CARTOGRAPHIC ENTERPRISES  
00-950 Warszawa, 2/4, Jasna str. Telephone 27-32-78 Telex 812770 gaok pl



Surveying, Cartographic and Photogrammetric Services  
Travaux géodésiques, photogrammétriques et cartographiques

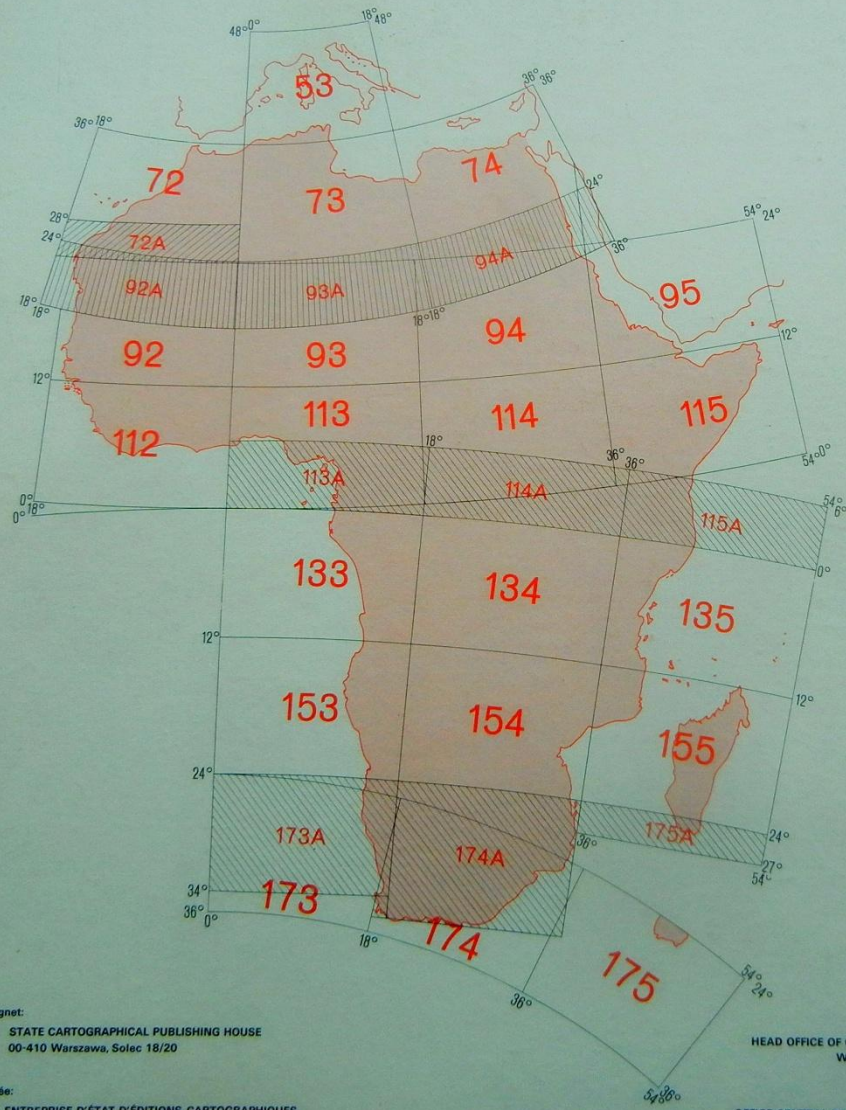


UNION DES ENTREPRISES GEODESIQUES ET CARTOGRAPHIQUES  
00-950 Warszawa, 2/4, rue Jasna Tel. 27-32-78 Telex 812770 gédk pl

# afrique

CARTE DU MONDE

1:2 500 000



- Contributors to the World Map.
- 53 N 3-L 31-33 (53) ROME (ROMA) - РИМ German Democratic Republic
  - 72 N G-1 28-30 (72) CASABLANCA (ED-DAR EL-BEIDA) - КАСАБЛАНКА (ДАР-ЭЛЬ-БЕЙДА) Romania
  - 72A N G-28-30 (72A) EL AJUN - ЭЛЬ-АЖУН
  - 73 N G-1 31-33 (73) TRIPOLI (TARABULUS EL-GHARB) - ТРИПОЛИ (ТАРАБУЛУС-ЭЛЬ-ГАРБ)
  - 74 N G-1 34-36 (74) SAÏDO (AL-SANIRANI) - КАИР (АЛЬ-КАХИРА)
  - 92 N D-F 28-30 (92) DAKAR - ДАКАР
  - 92A N F 28-30 & pt. of N E 28-30 (92A) VILLA CISNEROS - ВИЛЬЯ-СИСНЕРОС
  - 93 N D-F 31-33 (93) NIAMEY - НИАМЕЙ
  - 93A N F 31-33 & pt. of N E 31-33 (93A) TAMANRASSET - ТАМАНРАССЕТ
  - 94 N D-F 34-36 (94) KHARTOUM - ХАРТУМ
  - 94A N F 34-36 & pt. of N E 34-36 (94A) WADI HALFA - ВАДИ-ХАЛЬФА
  - 95 N D-F 37-39 (95) MECCA - МЕККА Bulgaria
  - 112 N A-C 28-30 (112) ACCRA - АККРА
  - 113 N A-C 31-33 (113) LAGOS - ЛАГОС
  - 113A N A 31-33 & pt. of N B 31-33 (113A) DOUALA - ДУАЛА
  - 114 N A-C 34-36 (114) KISANGANI - КИСАНГАНИ
  - 114A N A 34-36 & pt. of N B 34-36 (114A) KISANGANI - КИСАНГАНИ
  - 115 N A-C 37-39 (115) ADDIS ABABA - АДДИС-АБЕБА
  - 115A N A 37-39 & pt. of N B 37-39 (115A) MOGADISCIO - МОГАДИШО
  - 133 S A-C 31-33 (133) KINSHASA - КИНШАСА Poland
  - 134 S A-C 34-36 (134) LUBUMBASHI - ЛУБУМБАШИ
  - 135 S A-C 37-39 (135) NAIROBI - НАЙРОБИ
  - 153 S D-F 31-33 (153) WINDHOEK - ВИНДХУК
  - 154 S D-F 34-36 (154) SALISBURY - СОЛСБЕРИ
  - 155 S D-F 37-39 (155) TANANARIVE - ТАНАНАРИВЕ
  - 173 S G-1 31-33 (173) LUDERITZ - ЛЮДЕРИЦ
  - 173A S G-1 31-33 (173A) LUDERITZ - ЛЮДЕРИЦ
  - 174 S G-1 34-36 (174) JOHANNESBURG - ИОАННЕСБУРГ
  - 174A S G-1 34-36 (174A) JOHANNESBURG - ИОАННЕСБУРГ
  - 175 S G-1 37-39 (175) FORT DAUPHIN - ФОРТ-ДОФИН
  - 175A pt. of S G 37-39 (175A) FORT DAUPHIN - ФОРТ-ДОФИН

Designet:  
STATE CARTOGRAPHICAL PUBLISHING HOUSE  
00-410 Warszawa, Solec 18/20

Publiée:  
ENTREPRISE D'ÉTAT D'ÉDITIONS CARTOGRAPHIQUES  
00-410 Warszawa, Solec 18/20

HEAD OFFICE OF GEODESY AND CARTOGRAPHY  
Warsaw - Poland

OFFICE CENTRAL DE GÉODÉSIE ET DE CARTOGRAPHIE  
Varsovie - Pologne





КАРТА МИРА - WORLD MAP 1:2500000



1:2500000

ИЗДАНИЕ 2008

Центры административных районов / Centers of primary administrative units

Административные районы / Administrative units

Границы административных районов / Boundaries of primary administrative units

Границы национальных парков и заповедников / Boundaries of national parks and wildlife reserves

Скалистые участки / Rocky terrain

Низкие участки / Lowlands

Острова и полуострова / Islands and peninsulas

Климатический пояс / Climatic zone

ШКАЛА ДЛИНЫ В МЕТРАХ И В МИЛЯХ / SCALE OF LENGTH IN METERS AND MILES

СХЕМА ПОЛИТИКО-АДМИНИСТРАТИВНОГО ВЕЛЕНИЯ / POLITICAL-ADMINISTRATIVE DIVISION SCHEME

1 - НОМЕРЫ РАЙОНОВ / 1 - REGION NUMBERS

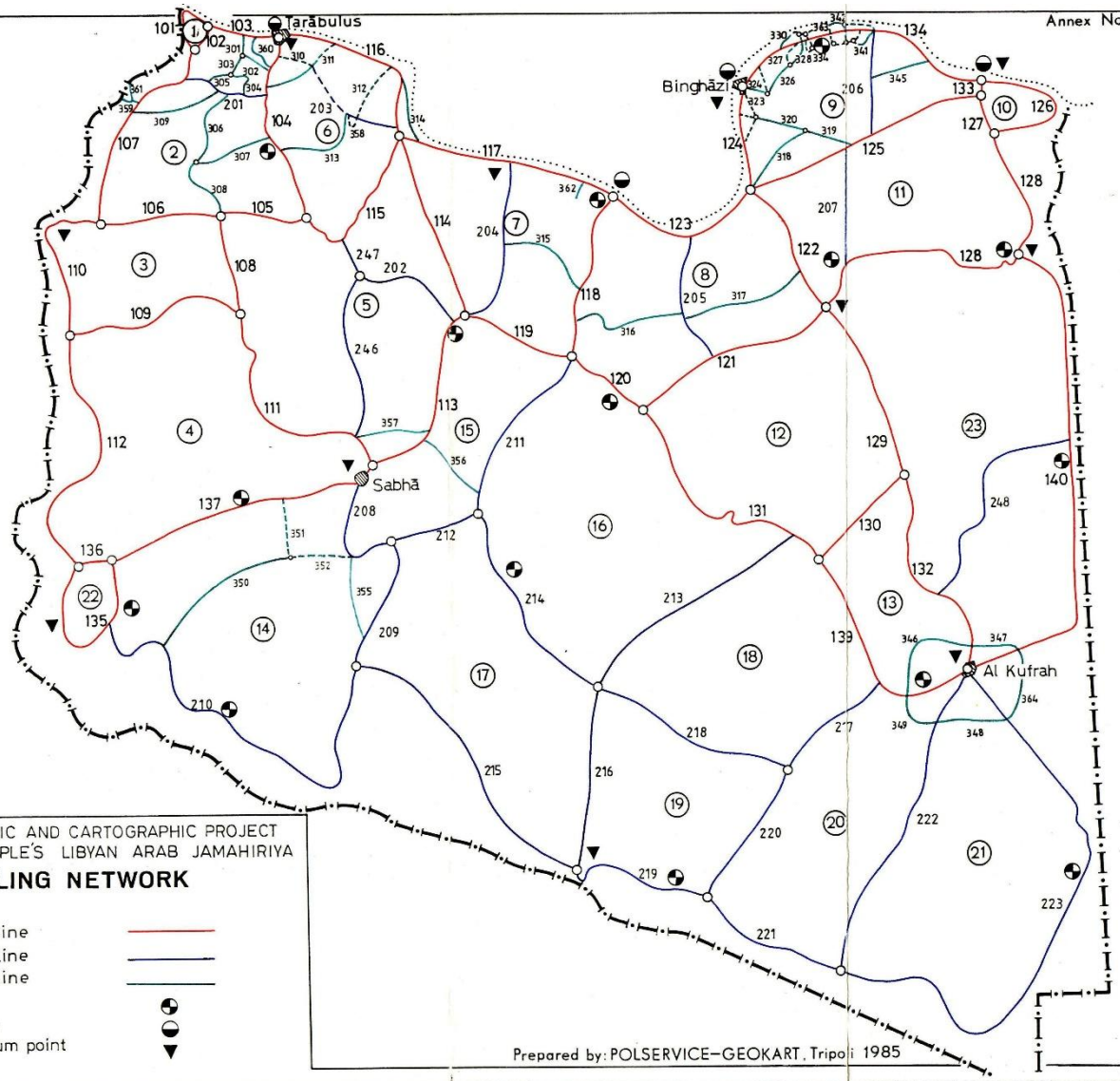
2 - ГОЛА ГОРОДА / 2 - CAPITAL CITIES

3 - РАЙОННЫЕ ЦЕНТРЫ / 3 - REGIONAL CENTERS

4 - ГОРОДА / 4 - CITIES

5 - НАСЕЛЕННЫЕ ПУНКТЫ / 5 - POPULATED POINTS

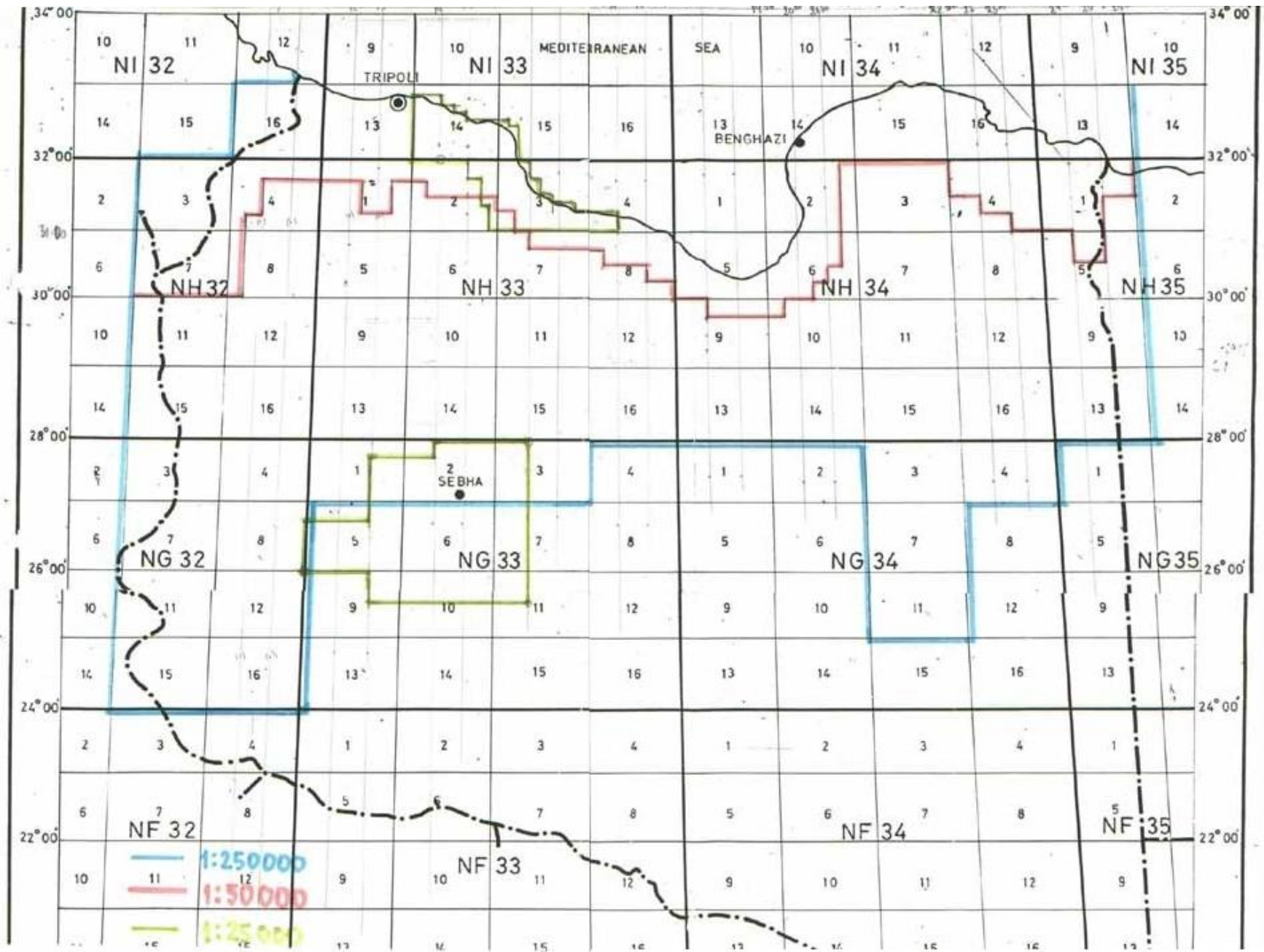
СХЕМА НАХОЖДЕНИЯ ИЛИ ТИПА НАСЫЩЕНИЯ ИСТОКОВ / SCHEME OF LOCATION OR TYPE OF SOURCE SATURATION



NATIONAL GEODETIC AND CARTOGRAPHIC PROJECT  
 OF THE SOCIALIST PEOPLE'S LIBYAN ARAB JAMAHIRIYA  
**LEVELLING NETWORK**

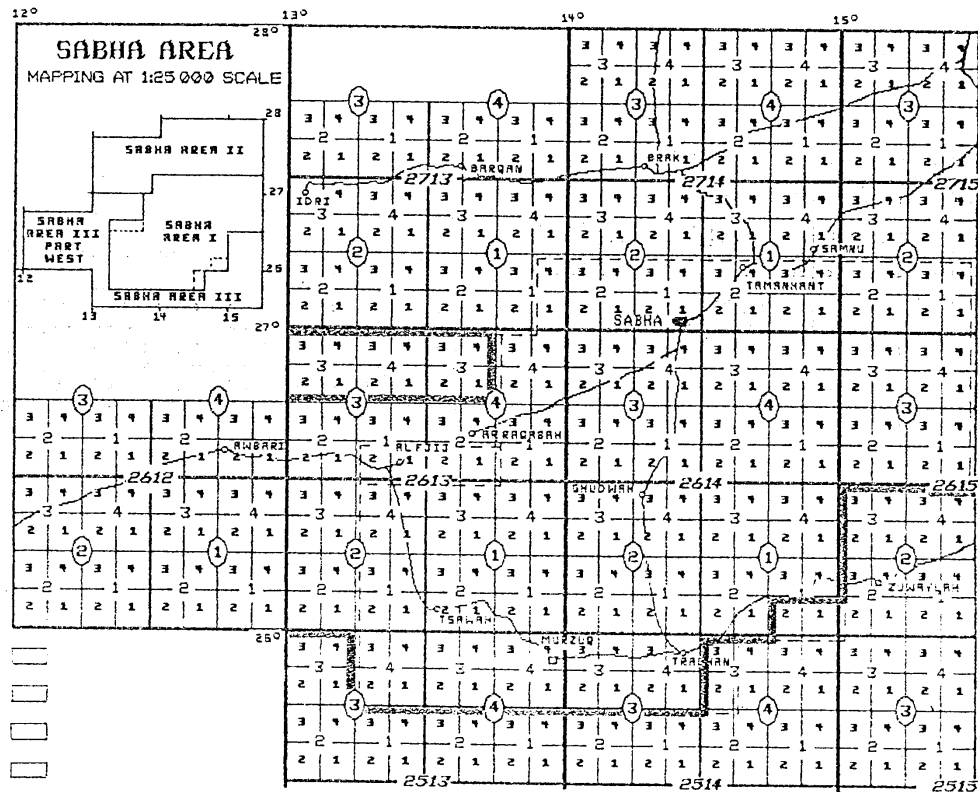
- 1<sup>st</sup> order levelling line —
- 2<sup>nd</sup> order levelling line —
- 3<sup>rd</sup> order levelling line —
- fundamental point •
- marigraphic station ▴
- gravimetric pendulum point ▾

Prepared by: POLSERVICE-GEOKART, Tripoli 1985



MAPPING AT SCALE 1:25 000

### INDEX TO MAP SHEETS



SABHA 2714 - 211







Fot. 5. Pomiar dopplerowski w Etiopii.  
Czapki GEOKART-u noszą również  
uzbrojeni w dżidy miejscowi pomocnicy.  
Zdjęcie ze zbioru J. Bełyńskiego, 1983




Fot. 6. Prace pomiarowe w Libii.  
Zdjęcie ze zbioru Jerzego Wysockiego, 1976



a



b

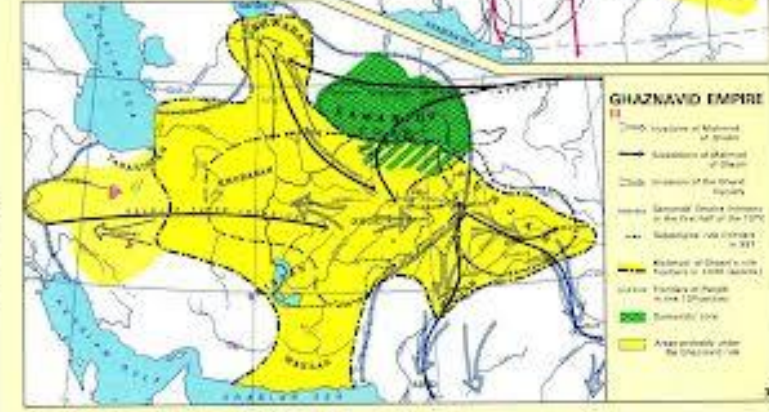
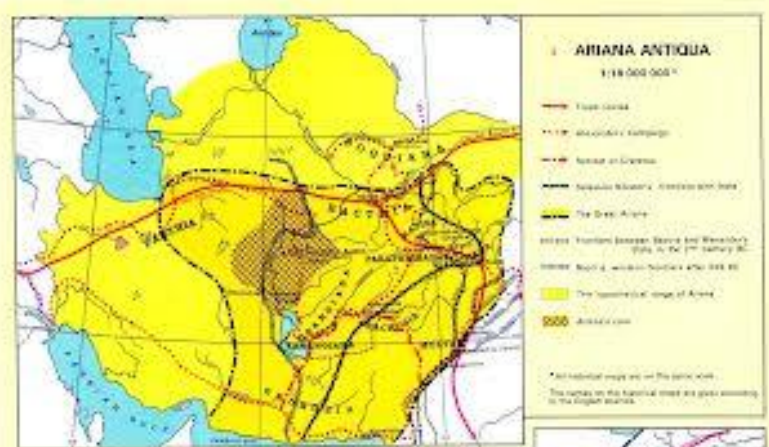


NATIONAL ATLAS  
OF THE DEMOCRATIC  
REPUBLIC  
OF AFGHANISTAN




اټلس  
جمهوری دموکراتیک افغانستان





















# Polska z kosmosu

