



International Cartographic Association
Association Cartographique Internationale



XI MIĘDZYNARODOWA KONFERENCJA KARTOGRAFICZNA

WARSZAWA, 29. 07. – 4. 08. 1982 r.

Jan Krupski Jerzy Siwek



V Akademia Kartografii i Geoinformatyki
„POLSKA KARTOGRAFIA I GEOINFORMATYKA
NA ARENIE MIĘDZYNARODOWEJ”

Wrocław, 21-22 maja 2026r.



Politechnika
Wrocławska



Wydział Geoinżynierii,
Górnictwa i Geologii

Miejsce obrad

Pałac Kultury i Nauki **Sala Warszawska**



ICA International Cartographic Association

ELEVENTH INTERNATIONAL CARTOGRAPHIC CONFERENCE

WARSZAWA, POLAND

29 July - 4 August 1982

Theoretical and practical problems of thematic cartography

ACI Association Cartographique Internationale

ONZE CONFERENCE CARTOGRAPHIQUE INTERNATIONALE

WARSZAWA, POLOGNE

29 Juillet - 4 Août 1982

Les problèmes théoriques et pratiques de la cartographie
thématiques



KOMITET ORGANIZACYJNY

Przewodniczący - prof. dr hab. inż. **Bogdan Ney** – (do paźdz. 1980 r. prof. dr **Bogodar Winid**)

Zastępcy przewodniczącego - doc. dr hab. **Andrzej Ciołkosz**, doc. dr hab. inż. **Henryk Kowalski**, dr inż. **Jerzy Miszalski**

Sekretarz generalny - mgr inż. **Andrzej Szymczak**

Zastępca sekretarza generalnego - mgr **Danuta Markowska**

Członkowie Komitetu Organizacyjnego:

Lech Brokman, mgr inż. **Zbigniew Brunner**, mgr. **Henryka Całkowa**, doc. dr inż. **Janusz Ciesielski**, doc. dr hab. **Janusz Gołaski**, mgr **Henryk Górski**, doc. dr hab. inż. **Wiktor Grygorenko**, dr **Bogdan Horodyski**, prof. dr **Jerzy Kondracki**, mgr **Anna Kuczyk**, dr **Danuta Licińska**, doc. dr hab. inż. **Andrzej Makowski**, doc. dr inż. **Kazimierz Michalik**, mgr **Alina Młynarska**, mgr **Jerzy Ostrowski**, dr **Jacek Paślawski**, prof. dr hab. **Stanisław Pietkiewicz**, doc. dr inż. **Krystyna Podlacha**, mgr **Jerzy Postek**, dr inż. **Danuta Słońska**, mgr **Czesław Sworowski**, dr **Kazimierz Trafas**.

ZAPROSZENI GOŚCIE HONOROWI

Prof. Kazimierz Secomski – wiceprzew. Rady Państwa PRL

Gen. Tadeusz Hupałowski – min. administracji, gosp. terenowej i ochrony środowiska

Prof. Bolesław Faron – min. oświaty i wychowania

Gen. dr Mieczysław Dębicki – prezydent Miasta Warszawy

Prof. Zdzisław Kaczmarek – sekr. Naukowy PAN, przew. Państwowej Rady Ochr. Środowiska

Prof. Zdzisław Adamczewski – wiceminister, prezes GUGiK

Prof. Jerzy Kostrowicki – wiceprezydent Międzynarodowej Unii Geograficznej

Prof. Henryk Jabłoński – przew. Rady Państwa PRL, honorowy protektor konferencji
(nieobecny).

Skierował do uczestników konferencji list powitalny z życzeniami dobrego wykorzystania okazji do rozwijania współpracy w ramach MAK oraz interesującego i przyjemnego pobytu w naszym kraju.

UCZESTNICY

Liczba uczestników – ogółem 432 osoby z 38 krajów.

Najliczniejsza grupa polska – 259 osób

Goście zagraniczni :

- ZSRR – 17 osób
- Czechosłowacja i Finlandia – po 12 osób
- NRD, Węgry, Wlk Brytania – po 11 osób
- Holandia, RFN – po 8
- Japonia – 7 os.
- Hiszpania – 6 os.
- Izrael, Norwegia – po 5 os.
- Chiny, Kanada, Szwajcaria, USA, Włochy i inne kraje – 2-4 os.
- Austria, Irak, Islandia, Jugosławia, Nigeria, Meksyk, RPA, Szwajcaria i in.– po 1 os.

TEMATYKA KONFERENCJI

Zakres tematyczny został wcześniej ustalony przez Komitet Organizacyjny konferencji i zatwierdzony przez Komitet Wykonawczy MAK.

Teoretyczne podstawy kartografii

- wspomnienie prof. L. Ratajskiego i jego zasług w tym zakresie

Nowe możliwości pozyskiwania informacji i automatyzacja w kartowaniu tematycznym i topograficznym

- „już od 20 lat komputer coraz bardziej obecny w procesie opracowania map.”
- wspomniał o sukcesach OPOLiS w IGIK w zakresie teledetekcji

Mapy tematyczne do celów planowania regionalnego

Współczesne atlasy szkolne

Historia kartografii tematycznej

Standaryzacja nazewnictwa geograficznego

- od lat 60. tymi zagadnieniami zajmują się Konferencje ONZ ds Standaryzacji Nazw Geograficznych i Komisja Ekspertów ONZ ds Nazewnictwa Geograficznego (UNGEGN)

WYDARZENIA TOWARZYSZĄCE

WYSTAWY

MIĘDZYNARODOWA WYSTAWA KARTOGRAFICZNA. Otwarta 29.07. do 4. 08. 1982 r.

- łącznie 861 eksponatów z 23 krajów

WYSTAWA KARTOGRAFII POLSKIEJ. Otwarta 29. 07. 1982 r.

- ogółem 1146 jednostek – map podręcznych, ściennych, atlasów, książek, zeszytów czasopism i globusów

WYSTAWA ZABYTKOWYCH MAP W PAŁACU RZECZYPOSPOLITEJ. Otwarta od 30. 07. do 8. 08. 1982 r.

- ogółem 166 map i atlasów od XV w. do 1945 r.

WYCIECZKI TECHNICZNE

Katedra Kartografii na WGSR UW

Instytut Fotogrametrii i Kartografii PW

Państwowe Przedsiębiorstwo Wydawnictw Kartograficznych

Instytut Geologiczny z Wydawnictwami Geologicznymi

Instytut Geodezji i Kartografii z OPOLiS

Warszawskie Przedsiębiorstwo Geodezyjne

WYDARZENIA TOWARZYSZĄCE

Warszawskie posiedzenie Komitetu Wykonawczego MAK

Posiedzenie Komisji Permanentnego Kształcenia Kartografów (Komisja A) MAK

Dziesiąte spotkanie Komisji Produkcja Map (Komisji B) MAK

Spotkanie robocze Komisji Przekazu Kartograficznego (Komisji D) MAK

Drugie zebranie Komisji Kartowania Tematycznego za pomocą Teledetekcji (Komisja E) MAK

Posiedzenie Komisji Historii Kartografii (Komisja F) MAK

Spotkanie Grupy Roboczej Wielojęzycznego Słownika Terminów Technicznych w Kartografii MAK


Ósme spotkanie Grupy Roboczej Atlasów Środowiska MUG i MAK

WYCIECZKI POKONFERENCYJNE

Wycieczka do Częstochowy, Krakowa i Wieliczki

Wycieczka do Torunia, Gdańska i na Mazury

CEREMONIA OTWARCIA XI MIĘDZYNARODOWEJ KONFERENCJI KARTOGRAFICZNEJ



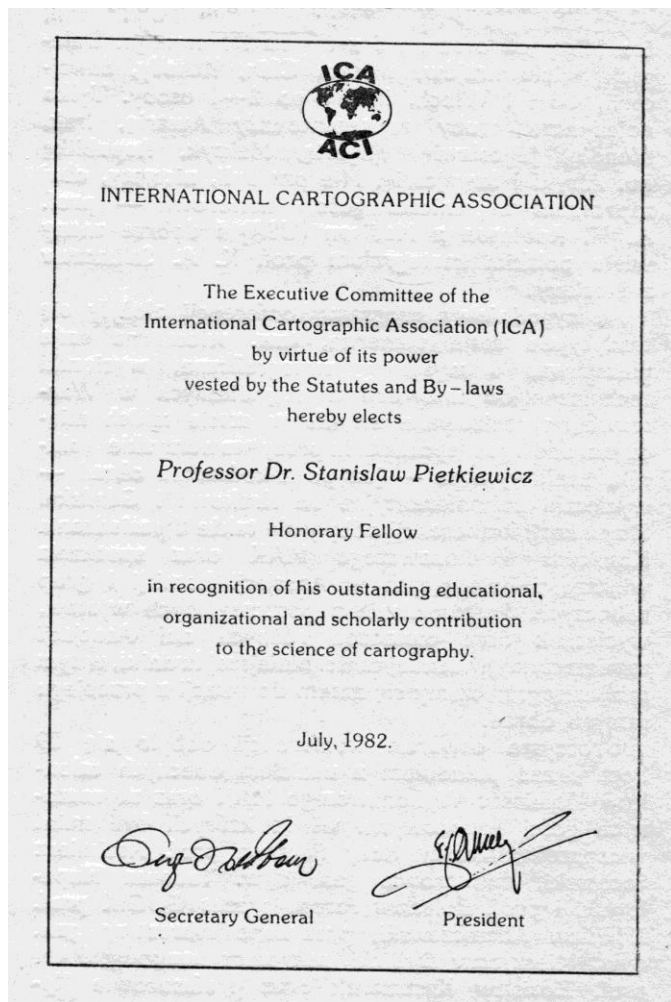
**Przemawia Prezydent MAK
- Ferdinand Jan Ormeling**



Prezydium Konferencji. Od lewej: Olof Hedbom, Rolf Boehme, B.E. Goodrick (wiceprezydent MAK), Joel L. Morrison, Andrzej Ciołkosz

Fot. NN

HONOROWE CZŁONKOSTWO MIĘDZYNARODOWEJ ASOCJACJI KARTOGRAFICZNEJ DLA PROFESORA STANISŁAWA PIETKIEWICZA



W obecności Prezydenta MAK Prof. Ferdinanda J. Ormelinga, dyplom Członka Honorowego MAK wręcza Sekretarz Generalny MAK Olof Hedbom

Fot. NN

CZUŁOŚCI NA UROCZYSTOŚCI ! *Musiał być jakiś powód...*



Czułości odbiera sam Prezydent MAK.....



....a tutaj Andrzej Ciołkosz *(Fot. JK)*

OTWARCIE KONFERENCJI (c.d.)



Prawy g. narożnik – J. Ostrowski, za nim – Jan Knopik (PPWK Wrocław), po jego prawej stronie – Edward Schnayder (Bibl. UJ)


W pierwszym rzędzie pierwszy od prawej – prof. Stanisław Leszczycki, trzeci od prawej – prof. Zdzisław Adamczewski (?), a pierwszy od lewej - prof. Jerzy Kostrowicki, wiceprezydent MUG, obok – prof. Bogdan Ney, przew. Komitetu Organizacyjnego XI Konferencji,

OTWARCIE KONFERENCJI (c.d.)



Sala obrad-otwarcie konferencji

Fot. BH



W lewym dolnym narożniku – Jerzy Mościbroda (ZK Lublin), obok jego koleżanka z pracy - ??????

Fot. JK


Dzień otwarcia...



Od prawej: Jerzy Ostrowski, Tadeusz Kliniewski (obaj Pracownia Kartografii IGiPZ PAN), Elżbieta Ostrowska – (przed otwarciem wystawy (?)) *(Fot. NN)*

OTWARCIE WYSTAWY MIĘDZYNARODOWEJ

Druga tego typu wystawa w Warszawie, po ekspozycji w ramach XIV Międzynarodowego Kongresu Geograficznego w 1934 r.




Katalog wystawy map dawnych w Pałacu Krasińskich



F.J. Ormeling otwiera wystawę międzynarodową. Po lewej na drugim planie Andrzej Ciołkosz, w głębi na tle posteru ICA – Małżonka prof. F.J.Ormelinga. Na pierwszym planie „oczko puszczą” Stefania Gurba (ZK Lublin)

Fot. NN

JEDNA Z INNYCH SESJI KONFERENCJI




TRADYCYJNE ZDJĘCIE ZBIOROWE (TZW. STRAŻACKIE)




FOT. NN

ZE SPOTKANIA TOWARZYSKIEGO / PIKNIKU W PUSZCZY KAMPINOSKIEJ ...



...ocalały zagubiony Hindus


(FOT. NN)



Spotkania kulturalowe...

Fot. JK

WYSTAWA MIĘDZYNARODOWA



Drobniutki fragment wystawy z atlasami szkolnymi


Fot. JK



Spotkanie Komisji Permanentnego Kształcenia Kartografów (Komisji A). W środku przewodniczący – Karl Heinz Meine, po jego prawej stronie – Jacek Paślawski, z przodu po prawej – Wiktor Grygorenko

Fot. NN

KARTOGRAFOWIE ZAWSZE ZNAJDĄ CZAS NA OKOLICZNOŚCIOWY HUMOR...



FOT. JK

ZWIEDZANIE MIASTA I CZAS WOLNY



Diana i Ela -
Wrocławskie Miscki



Świetni 30-letni – dwóch przyszłych wydawców kartografii, jeden przyszły wiceprezes GUGiK oraz belfer (wszyscy po wrocławskiej kartografii !)

Na króko przed wycieczką – Wiesia i Ela w towarzystwie Piotрка (tu stud, IV roku kartografii), bardzo pomocnego podczas pobytów Morelii

A ja sobie...patrzę!

Fot. JK i
mój
zastępcą.

ZWIEDZANIE MIASTA I CZAS WOLNY



Rynek Starego Miasta

Atrakcji było znacznie więcej...



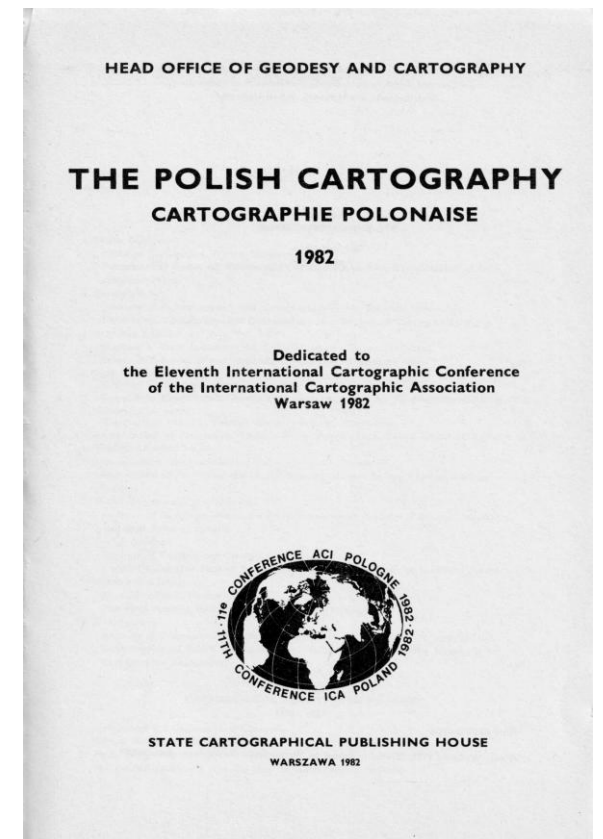
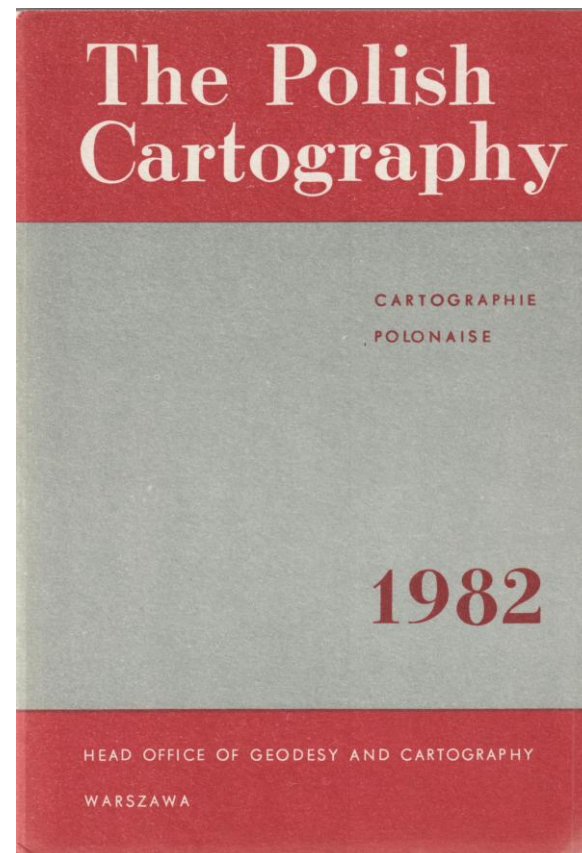
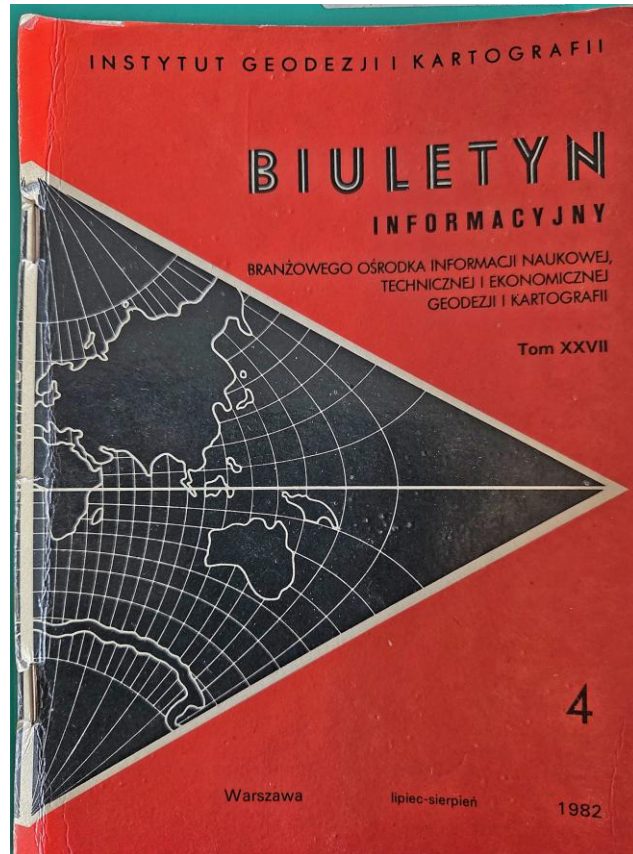
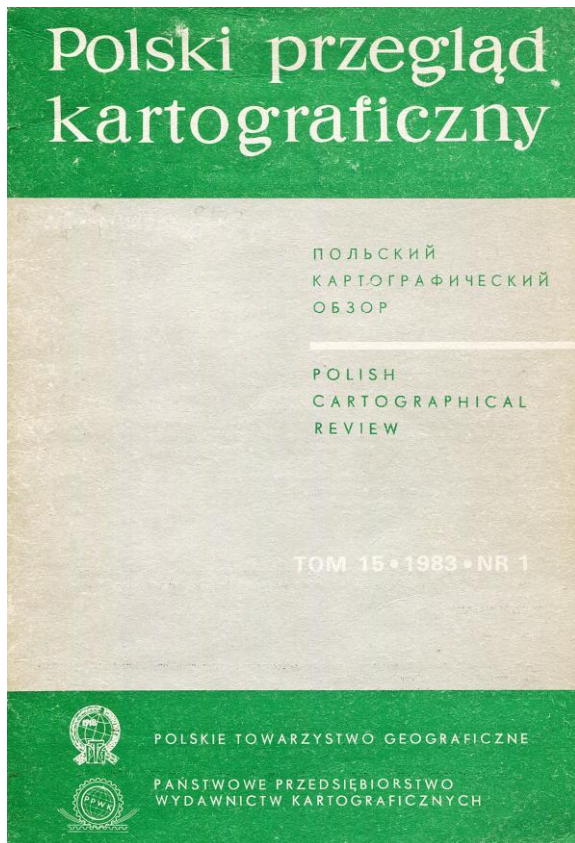
**Stare Miasto, ul. Kanonia.
Pęknięty dzwon z roku 1646.**



**Grób Nieznanego Żołnierza na pl.
Marszałka Piłsudskiego (do
1990r. pl. Zwycięstwa)**

Fot. JK

Literatura:



V Akademia Kartografii i Geoinformatyki
„POLSKA KARTOGRAFIA I GEOINFORMATYKA
NA ARENIE MIĘDZYNARODOWEJ”

Wrocław, 21-22 maja 2026r.



Politechnika
Wrocławska

Wydział Geoinżynierii,
Górnictwa i Geologii